

Commune de Saint Cannat

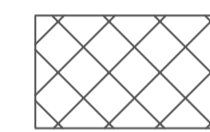
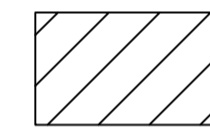

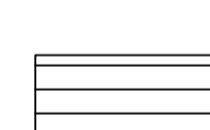
Scéma Directeur d'Assainissement Pluvial et étude
d'inondabilité

ZONAGE PLUVIAL

INGENIERIE POUR LE SOL, L'EAU ET L'ENVIRONNEMENT
Domaine du Petit Arbois - Pavillon Laennec - BP20056
13545 Aix-en-Provence Cedex 4
Tel : 04 42 50 83 00
Fax : 04 42 50 83 01
email : ipseau@ingerop.com



Dessiné par :	J.D.	Echelle :	1/10000	Annexe	1
Vérifié par :	D.C.	Fichier :	zonage_pluvial_ver3.dwg		
MODIFICATIONS					
INDICE	NATURE	PAR	Date :	12/2008 Dossier N°HH1552	
A	Zonage pluvial	D.C.	Source du fond de plan : Cadastre		
B	Zonage pluvial	D.C.			
C	Hachurage	D.C.			

-  ZONE 1
-  ZONE 2
-  ZONE 3
-  ZONE 4

